



Obecně závazná vyhláška č. 4/2015 města Hrochův Týnec

o místním poplatku za užívání veřejného prostranství

Zastupitelstvo města Hrochův Týnec se na svém zasedání dne 18. 6. 2015 usnesením č. 006/2015 usneslo vydat na základě § 14 odst. 2 zákona č. 565/1990 Sb., o místních poplatcích, ve znění pozdějších předpisů, a v souladu s § 10 písm. d) a § 84 odst. 2 písm. h) zákona č. 128/2000 Sb., o obcích (obecní zřízení), ve znění pozdějších předpisů, tuto obecně závaznou vyhlášku (dále jen „vyhláška“):

Čl. 1

Úvodní ustanovení

- (1) Město Hrochův Týnec touto vyhláškou zavádí místní poplatek za užívání veřejného prostranství (dále také „poplatek“).
- (2) Řízení o poplatcích vykonává městský úřad (dále jen „správce poplatku“).¹

Čl. 2

Předmět poplatku a poplatník

- (1) Poplatek za užívání veřejného prostranství se vybírá za zvláštní užívání veřejného prostranství, kterým se rozumí provádění výkopových prací, umístění dočasných staveb a zařízení sloužících pro poskytování prodeje a služeb, pro umístění stavebních nebo reklamních zařízení, zařízení cirkusů, lunaparků a jiných obdobných atrakcí, umístění skládek, vyhrazení trvalého parkovacího místa a užívání tohoto prostranství pro kulturní, sportovní a reklamní akce nebo potřeby tvorby filmových a televizních děl.²
- (2) Poplatek za užívání veřejného prostranství platí fyzické i právnické osoby, které užívají veřejné prostranství způsobem uvedeným v odstavci 1.³

Čl. 3

Veřejná prostranství

¹ § 14 odst. 3 zákona č. 565/1990 Sb., o místních poplatcích, ve znění pozdějších předpisů (dále jen „zákon o místních poplatcích“)

² § 4 odst. 1 zákona o místních poplatcích

³ § 4 odst. 2 zákona o místních poplatcích

Poplatek podle této vyhlášky se platí za užívání veřejných prostranství, která jsou uvedena jmenovitě v příloze č. 1 a graficky vyznačena na mapě v příloze č. 2. Tyto přílohy tvoří nedílnou součást této vyhlášky.

Čl. 4

Vznik a zánik poplatkové povinnosti

Poplatek se platí od prvního dne, kdy začalo užívání veřejného prostranství, a trvá až do dne, kdy toto užívání fakticky skončilo.

Čl. 5

Ohlašovací povinnost

- (1) Poplatník je povinen ohlásit zvláštní užívání veřejného prostranství správci poplatku nejpozději 10 dní před zahájením užívání veřejného prostranství. V případě užívání veřejného prostranství po dobu kratší než jeden den, je povinen splnit ohlašovací povinnost nejpozději v den zahájení užívání veřejného prostranství. Pokud tento den připadne na sobotu, neděli nebo státem uznaný svátek, je poplatník povinen splnit ohlašovací povinnost nejbližší následující pracovní den.
- (2) V ohlášení poplatník uvede⁴
 - a) jméno, popřípadě jména, a příjmení nebo název nebo obchodní firmu, obecný identifikátor, byl-li přidělen, místo pobytu nebo sídlo, místo podnikání, popřípadě další adresy pro doručování; právnická osoba uvede též osoby, které jsou jejím jménem oprávněny jednat v poplatkových věcech,
 - b) čísla všech svých účtů u poskytovatelů platebních služeb, včetně poskytovatelů těchto služeb v zahraničí, užívaných v souvislosti s podnikatelskou činností, v případě, že předmět poplatku souvisí s podnikatelskou činností poplatníka,
 - c) další údaje rozhodné pro stanovení výše poplatkové povinnosti, zejména předpokládanou dobu, způsob, místo a výměru užívání veřejného prostranství, včetně skutečností dokládajících vznik nároku na úlevu nebo případné osvobození od poplatku.
- (3) Poplatník, který nemá sídlo nebo bydliště na území členského státu Evropské unie, jiného smluvního státu Dohody o Evropském hospodářském prostoru nebo Švýcarské konfederace, uvede kromě údajů požadovaných v odstavci 2 adresu svého zmocněnce v tuzemsku pro doručování.⁵
- (4) Dojde-li ke změně údajů uvedených v ohlášení, je poplatník nebo plátce povinen tuto změnu oznámit do 15 dnů ode dne, kdy nastala.⁶
- (5) Po ukončení užívání veřejného prostranství je poplatník povinen ohlásit skutečný stav údajů uvedených v odst. 2 písm. c) nejpozději do 15 dnů.

⁴ § 14a odst. 1 zákona o místních poplatcích

⁵ § 14a odst. 2 zákona o místních poplatcích

⁶ § 14a odst. 3 zákona o místních poplatcích

Čl. 6

Sazba poplatku

Sazba poplatku činí za každý i započatý m² a každý i započatý den:

- a) za umístění dočasných staveb a zařízení sloužících pro poskytování služeb2 Kč
- b) za umístění dočasných staveb sloužících pro poskytování prodeje 2 Kč
- c) za umístění zařízení sloužících pro poskytování prodeje.....2.Kč
- d) za provádění výkopových prací10 Kč
- e) za umístění stavebních zařízení 10 Kč
- f) za umístění reklamních zařízení
 - * za umístění velkoplošného reklamního zařízení o výměře reklamní plochy nad 10 m²
 - týdenní paušál 100 Kč
 - měsíční paušál 400 Kč
 - roční paušál 4 000 Kč
 - * za umístění reklamního zařízení o výměře reklamní plochy od 1,5 m² do 10 m² včetně
 - týdenní paušál 50 Kč
 - měsíční paušál 200 Kč
 - roční paušál 2 000 Kč
 - * za umístění reklamního zařízení o výměře reklamní plochy do 1,5 m²
 - týdenní paušál 20 Kč
 - měsíční paušál 60 Kč
 - roční paušál 600 Kč
- g) za umístění zařízení lunaparků a jiných obdobných atrakcí100 Kč
- h) za umístění zařízení cirkusů10 Kč
- i) za umístění skládek10 Kč
- j) za vyhrazení trvalého parkovacího místa1000 Kč/1 rok
- k) za užívání veřejného prostranství pro kulturní akce10 Kč
- l) za užívání veřejného prostranství pro sportovní akce10 Kč
- m) za užívání veřejného prostranství pro reklamní akce10 Kč
- n) za užívání veřejného prostranství pro potřeby tvorby filmových a televizních děl.....10 Kč

Čl. 7

Splatnost poplatku

(1) Poplatek je splatný:

- a) při užívání veřejného prostranství po dobu kratší sedmi dnů nejpozději v den zahájení užívání veřejného prostranství,

- b) při užívání veřejného prostranství po dobu sedmi dnů nebo delší nejpozději v den ukončení užívání veřejného prostranství.
- (2) Případně-li lhůta splatnosti na sobotu, neděli nebo státem uznaný svátek, je dnem, ve kterém je poplatník povinen svoji povinnost splnit, nejbližší následující pracovní den.

Čl. 8

Osvobození

Poplatek se neplatí:

- a) za vyhrazení trvalého parkovacího místa pro osobu zdravotně postiženou⁷,
- b) z akcí pořádaných na veřejném prostranství, jejichž výtěžek je určen na charitativní a veřejně prospěšné účely⁸.

Čl. 9

Navýšení poplatku

- (1) Nebudou-li poplatky zaplacený poplatníkem včas nebo ve správné výši, vyměří mu správce poplatku poplatek platebním výměrem nebo hromadným předpisným seznamem.⁹
- (2) Včas nezaplacené nebo neodvedené poplatky nebo část těchto poplatků může správce poplatku zvýšit až na trojnásobek; toto zvýšení je příslušenstvím poplatku.¹⁰

Čl. 10

Zrušovací ustanovení

Zrušuje se obecně závazná vyhláška č. 2/2007 města Hrochův Týnec, o místním poplatku za využívání veřejného prostranství, ze dne 31. ledna 2007.

Čl. 11

Účinnost

Tato vyhláška nabývá účinnosti patnáctým dnem po dni vyhlášení.


Mgr. Aleš Vašek
místostarosta




Ing. Petr Schejbal
starosta

⁷ § 4 odst. 3 zákona o místních poplatcích

⁸ § 4 odst. 1 zákona o místních poplatcích

⁹ § 11 odst. 1 zákona o místních poplatcích

¹⁰ § 11 odst. 3 zákona o místních poplatcích

Vyvěšeno na úřední desce městského úřadu dne: 19. 6. 2015

Sejmuto z úřední desky městského úřadu dne: 3. 7. 2015

A handwritten signature in black ink, consisting of stylized, flowing letters, likely representing the official responsible for the document.

Zveřejnění vyhlášky bylo shodně provedeno na elektronické úřední desce.

Příloha č. 1 k obecně závazné vyhlášce č. 4/2015

Přehled veřejných prostranství, za jejichž užívání se vybírá místní poplatek za užívání veřejného prostranství.

Za veřejné prostranství se považuje

a) Katastrální území Stíčany

1. Veřejná účelová komunikace II třídy č. 355, p.č. 231 a 239
2. Chodník před č.p. 44 a 66, p.č. 231
3. Chodník před č.p. 62(Nika) p.č. 60/14
4. Chodníky podél komunikace II. třídy č. 355, p.č. 231
5. Komunikace a chodníky mezi tratí a mezi domy č.p. 72, 83, 67, 74, 59, p.č. 61/20
6. Komunikace a chodníky mezi domy č.p. 56, 61, 52, 54 p.č. 68/30
7. Prostranství před č.p. 7, p.č. 231/16
8. Komunikace a chodníky mezi domy č.p. 7, 14, 16, 20, 26, 31, 46, p.č. 226/1
9. Náves – veřejná zeleň – veřejná zeleň, p.č. 225/5, 225/2, 226/1
10. Komunikace mezi domy č.p. 21, 22, p.č. 226/6
11. Komunikace mezi domy č.p. 64, 65, p.č. 300
12. Komunikace a chodníky mezi domy č.p. 82, 97, 51, p.č. 227/1
13. Komunikace a chodníky mezi domy č.p. 97, 100, 96, 94, p.č. 58/21
14. Komunikace a chodníky mezi domy č.p. 90, 93, 82, 86, p.č. 58/15
15. Volné prostranství před vlakovým nádražím , p.č. 259/2

b) Katastrální území Hrochův Týnec

1. Komunikace, chodníky a veřejná zeleň kolem chodníku na ulici Smetanova
2. Komunikace, chodníky a veřejná zeleň kolem chodníku na ulici Nádražní
3. Komunikace, chodníky na ulici Na Hlásce
4. Komunikace, chodníky a veřejná zeleň kolem chodníku na ulici Riegrova
5. Komunikace, chodníky a veřejná zeleň kolem chodníku na ulici Podborská
6. Komunikace, chodníky a veřejná zeleň kolem chodníku na ulici Zámecká
7. Komunikace, chodníky a veřejná zeleň kolem chodníku na Sídlišti
8. Komunikace, chodníky a veřejná zeleň kolem chodníku na ulici Školní
9. Komunikace, chodníky a veřejná zeleň kolem chodníku na ulici Čechova
10. Komunikace a chodníky na ulici Obická
11. Komunikace, chodníky a veřejná zeleň kolem chodníku na ulici Vaňkova
12. Komunikace a veřejná zeleň kolem chodníku na ulici Na Hrochově
13. Komunikace, chodníky a veřejná zeleň kolem chodníku na ulici Cukrovarnická
14. Komunikace, chodníky a veřejná zeleň kolem chodníku na Náměstí
15. Komunikace, chodníky a veřejná zeleň kolem chodníku na Nábřeží
16. Veřejná zeleň v lokalitě Tyršovy sady
17. Veřejná zeleň v lokalitě zámeckého parku
18. Veřejná zeleň v lokalitě fotbalového hřiště TATRANU a okolí
19. Veřejná zeleň na školním hřišti u základní školy
20. Veřejná zeleň v lokalitě koupaliště
21. Veřejná zeleň v lokalitě na hřbitově a v okolí

c) Katastrální území Blansko – část obce Skalice

1. Komunikace a veřejná zeleň před domy č.p. 6, 7, 14 p.č. 744/1
2. Komunikace a veřejná zeleň před domy č.p. 6, p.č. 739/1
3. Komunikace a veřejná zeleň mezi domy č.p. 1, 2, 5, 10, p.č. 745 a p.č. 746/1 a 747

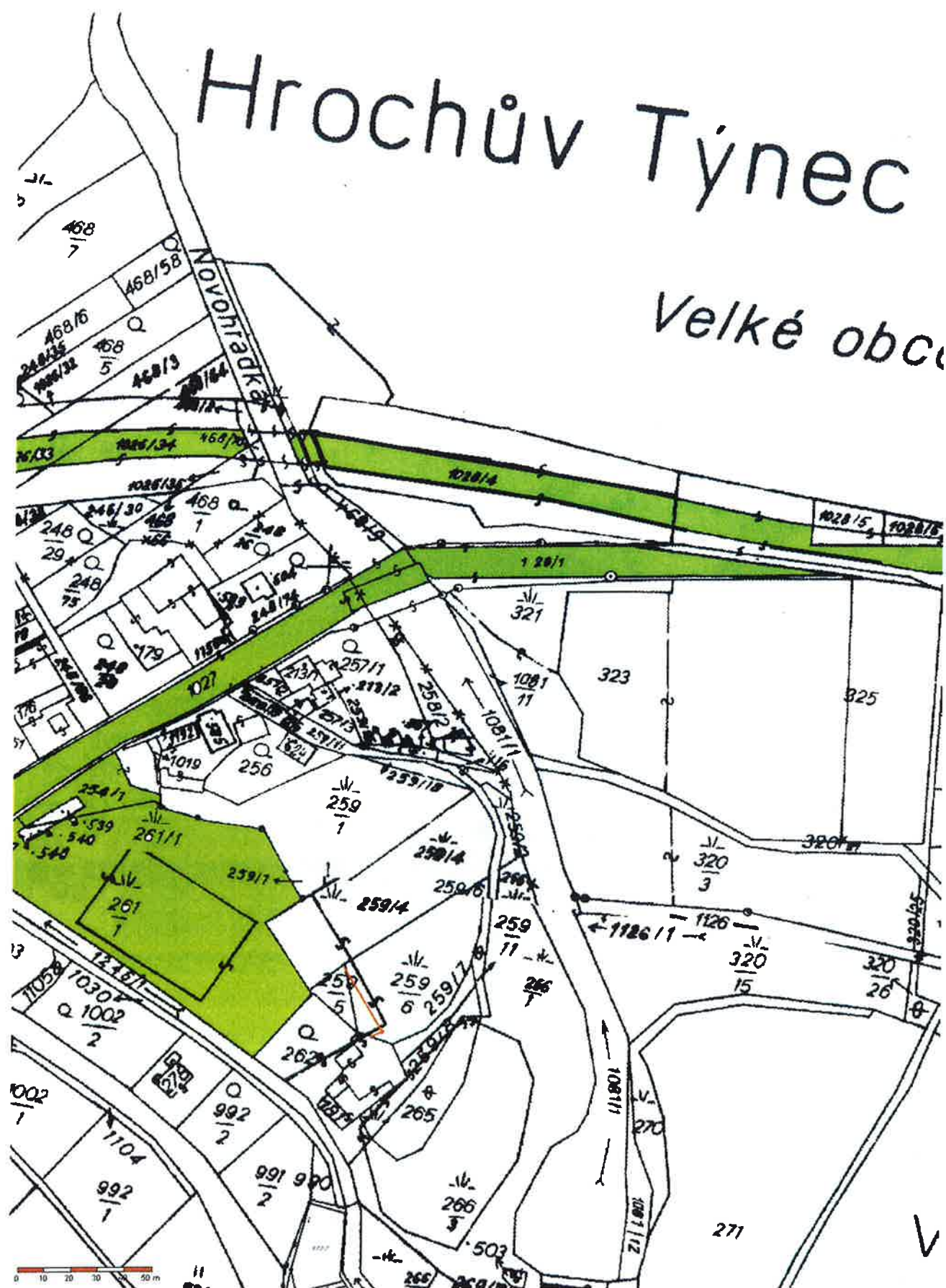
d) Katastrální území Blansko – Blansko

1. Komunikace a veřejná zeleň kolem silnice Psotnov – Rosice p.č. 727/1
2. Komunikace a veřejná zeleň kolem silnice mezi domy č.p. 14 a 17, p.č. 729/3, p.č. 730
3. Komunikace a veřejná zeleň kolem kapličky, p.č. 729/1

e) Katastrální území Bližňovice

1. Komunikace a veřejná zeleň kolem silnice Čankovice – Brčekoly, p.č. 714
2. Komunikace a veřejná zeleň kolem návsi, p.č. 674/9
3. Komunikace a veřejná zeleň kolem silnice z návsi ke splavu , mezi domy č.p. 47 a 49, před domem č.p. 21 a 34, p.č. 674/1
4. Komunikace a veřejná zeleň kolem silnice z návsi k silnici I. třídy 1/17, p.č. 767/1
5. Veřejná zeleň před tenisovými kurty a čekárnou, p.č. 674/1, p.č. 61/4
6. Veřejná zeleň na tenisových kurtech, p.č. 111 a p.č. 61/3
7. Veřejná zeleň před domy č.p. 8 a 22, p.č. 674/5 a p.č. 108
8. Komunikace a veřejná zeleň před kulturním domem, p.č. 16 a p.č. 85/2

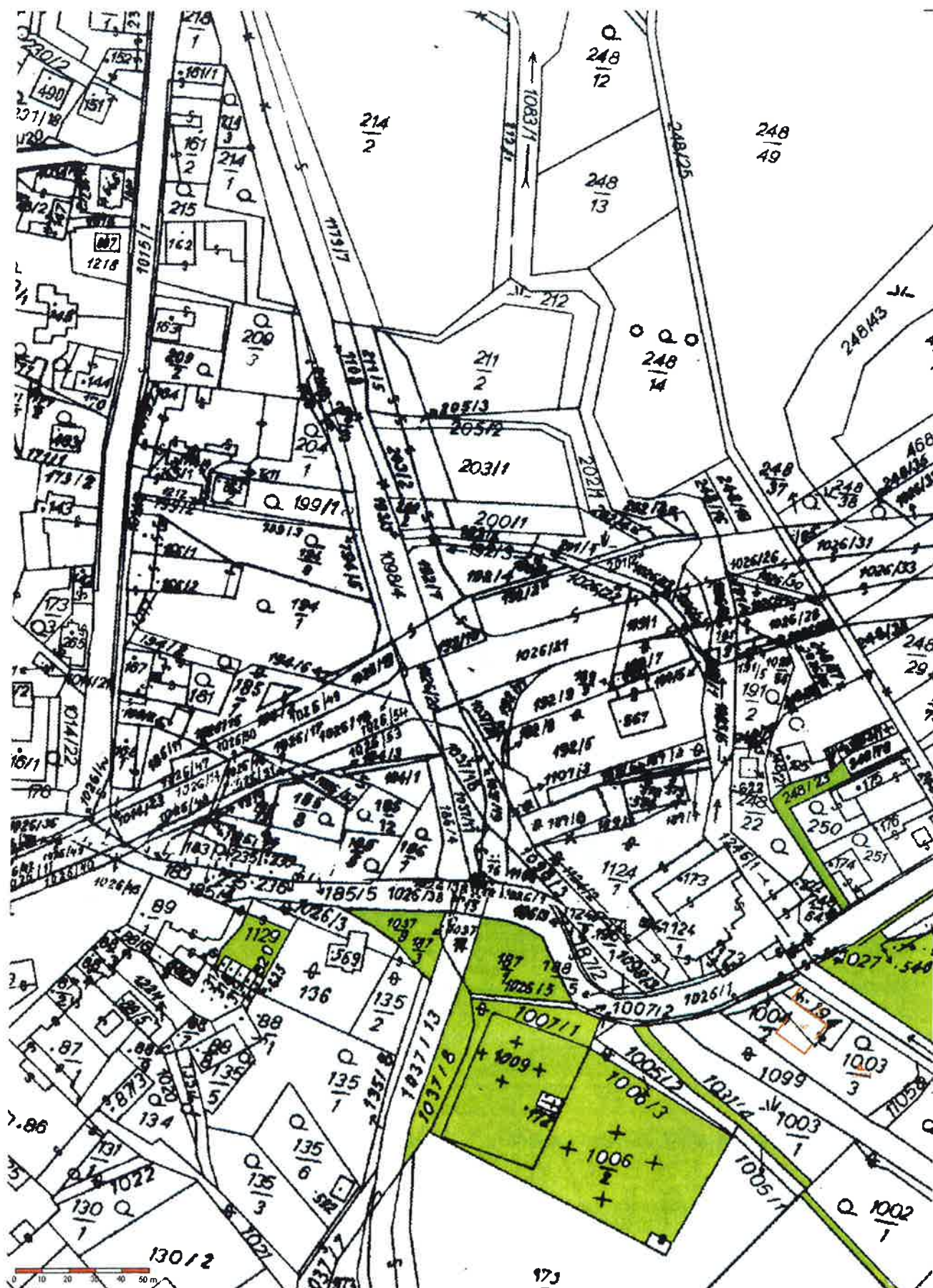
KATASTRÁLNÍ ÚZEMÍ HROCHŮV TÝNEC



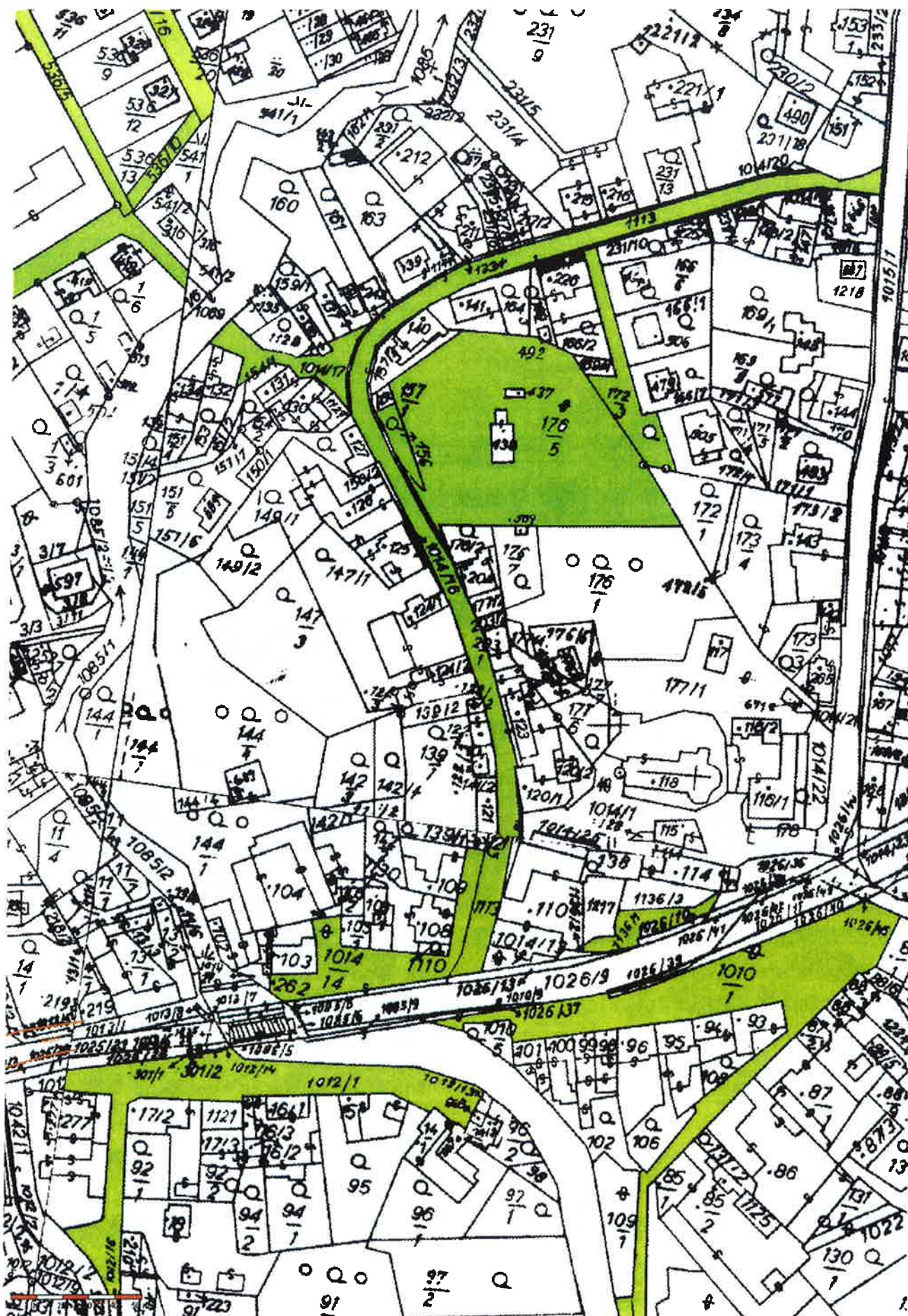
KATASTRÁLNÍ ÚZEMÍ HROCHŮV TÝNEC



KATASTRÁLNÍ ÚZEMÍ HROCHŮV TÝNEC



KATASTRÁLNÍ ÚZEMÍ HROCHŮV TÝNEC



KATASTRÁLNÍ ÚZEMÍ HROCHŮV TÝNEC



KATASTRÁLNÍ ÚZEMÍ HROCHŮV TýNEC



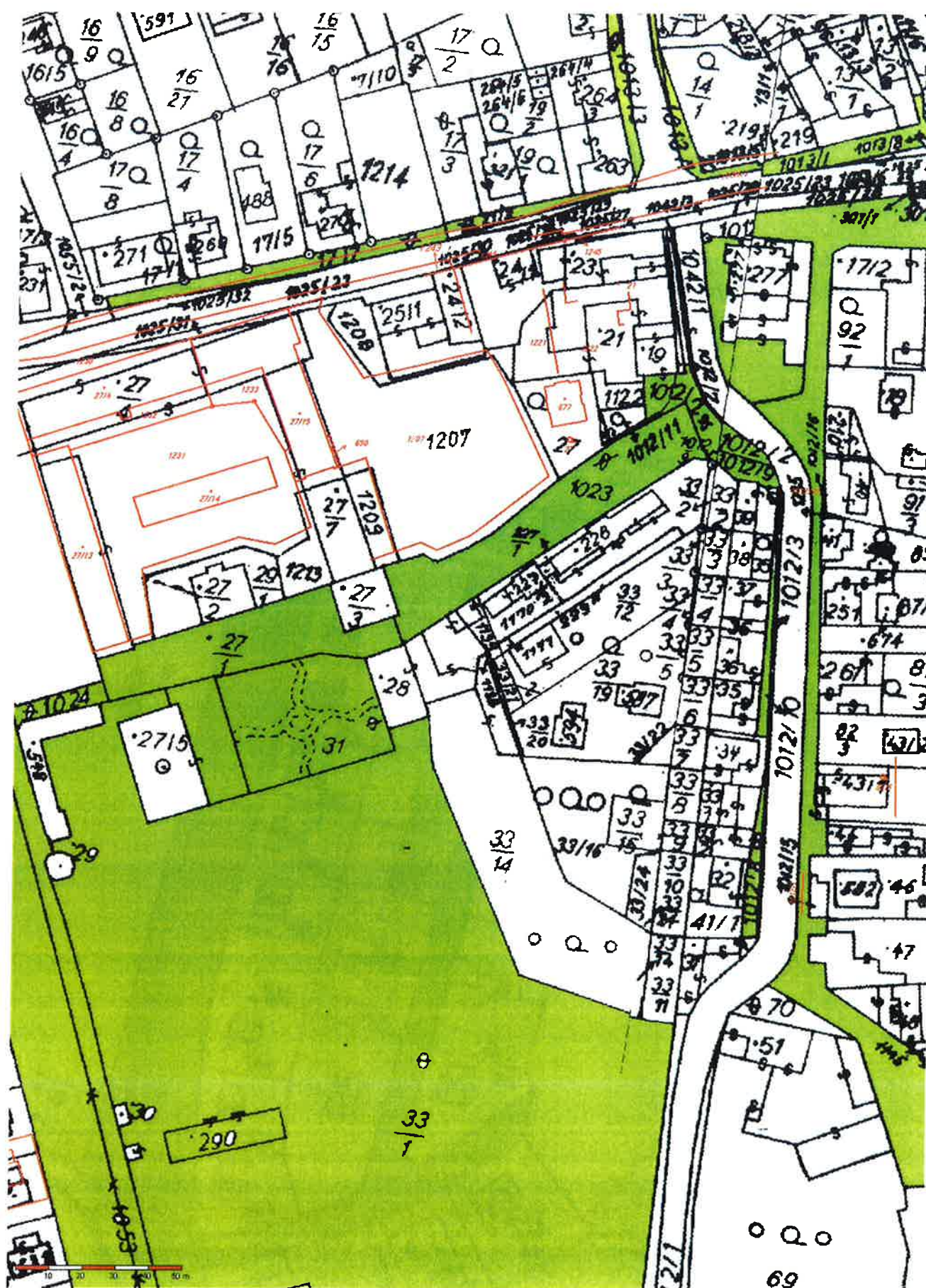
KATASTRÁLNÍ ÚZEMÍ HROCHŮV TÝNEC



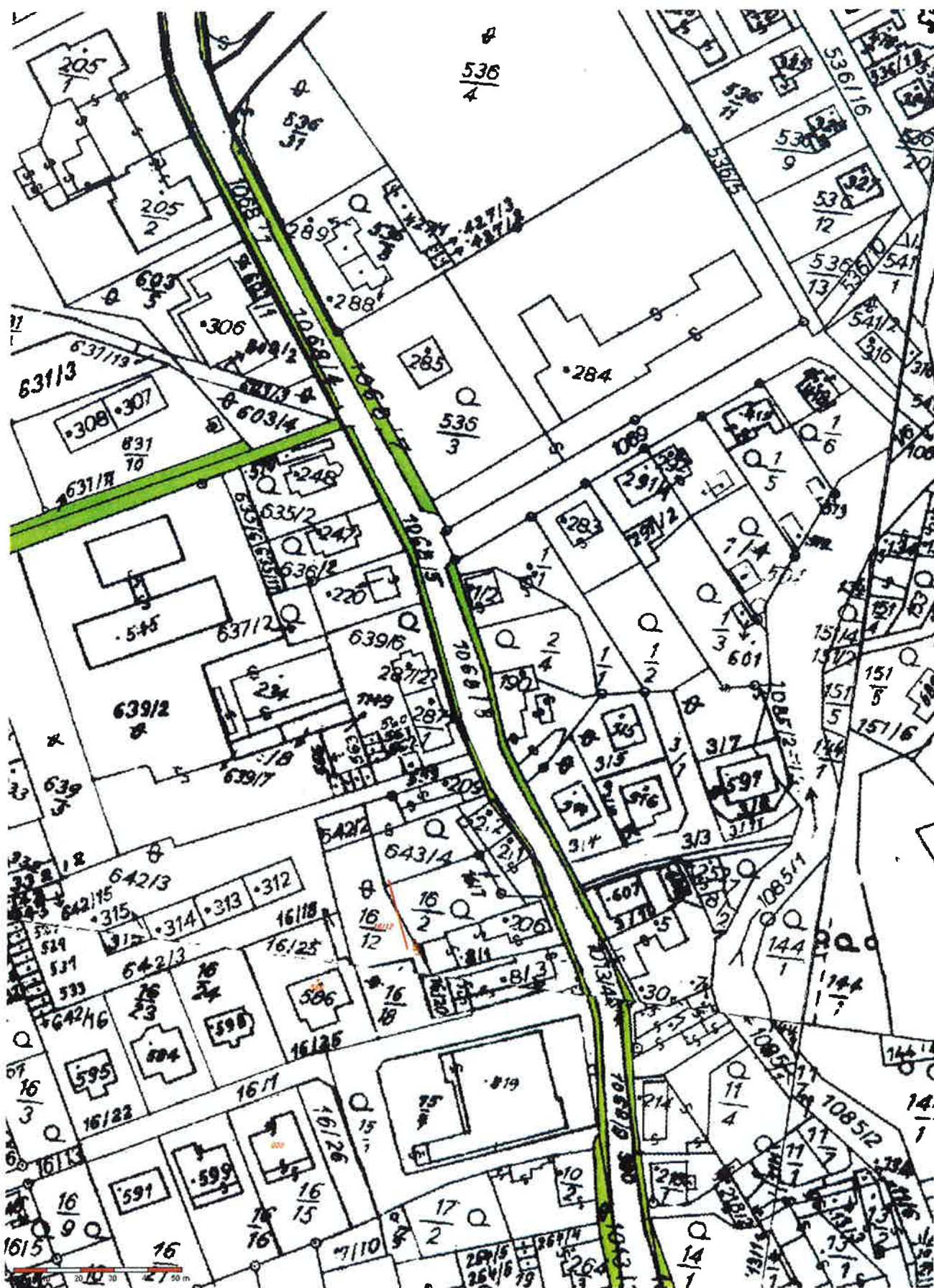
Příloha č. 2 k obecně závazné vyhlášce č. 4/2015

Mapa veřejných prostranství, za jejichž užívání se vybírá místní poplatek za užívání veřejného prostranství

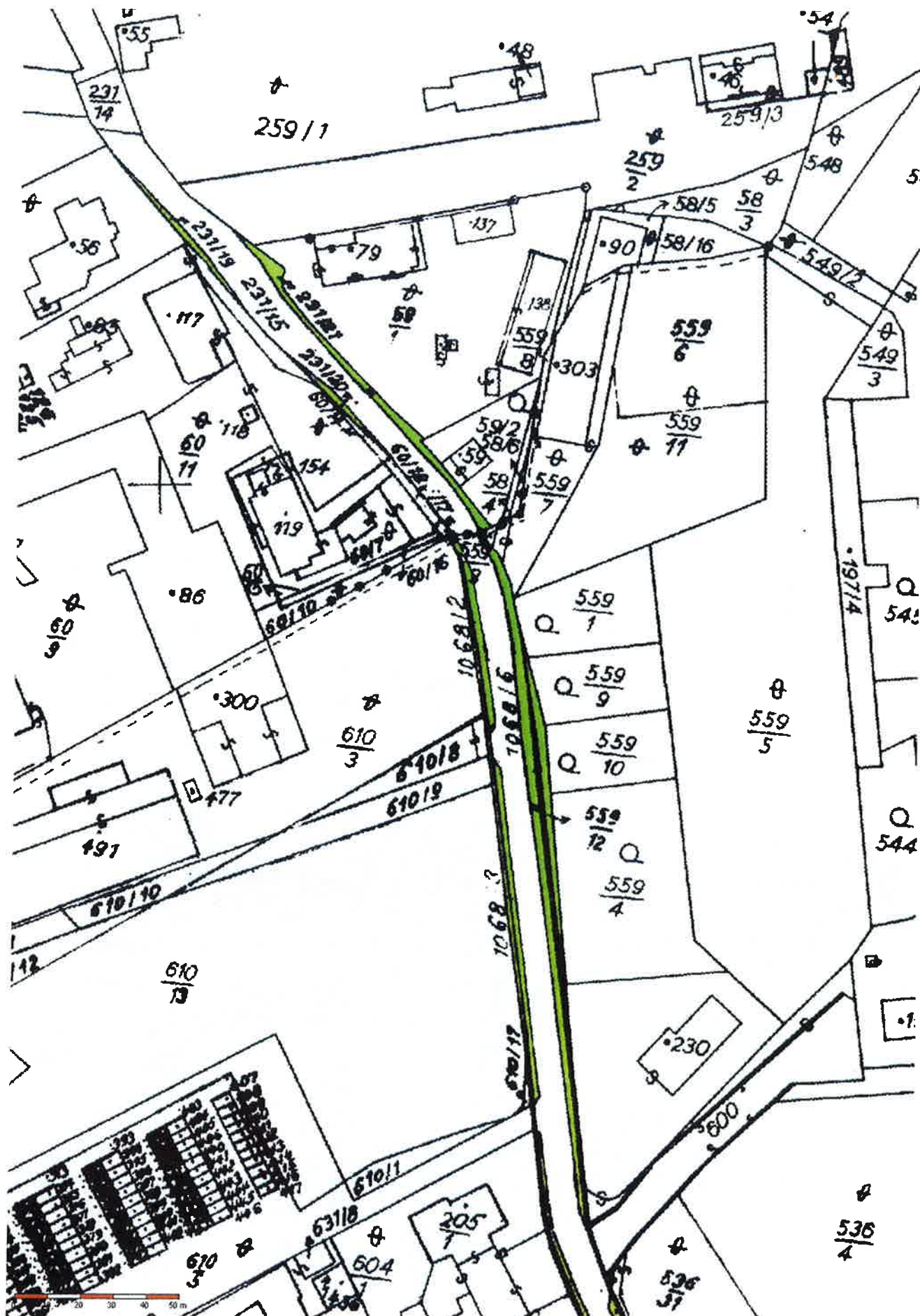
KATASTRÁLNÍ ÚZEMÍ HROCHŮV TÝNEC



KATASTRÁLNÍ ÚZEMÍ HROCHŮV TÝNEC



KATASTRÁLNÍ ÚZEMÍ HROCHŮV TÝNEC



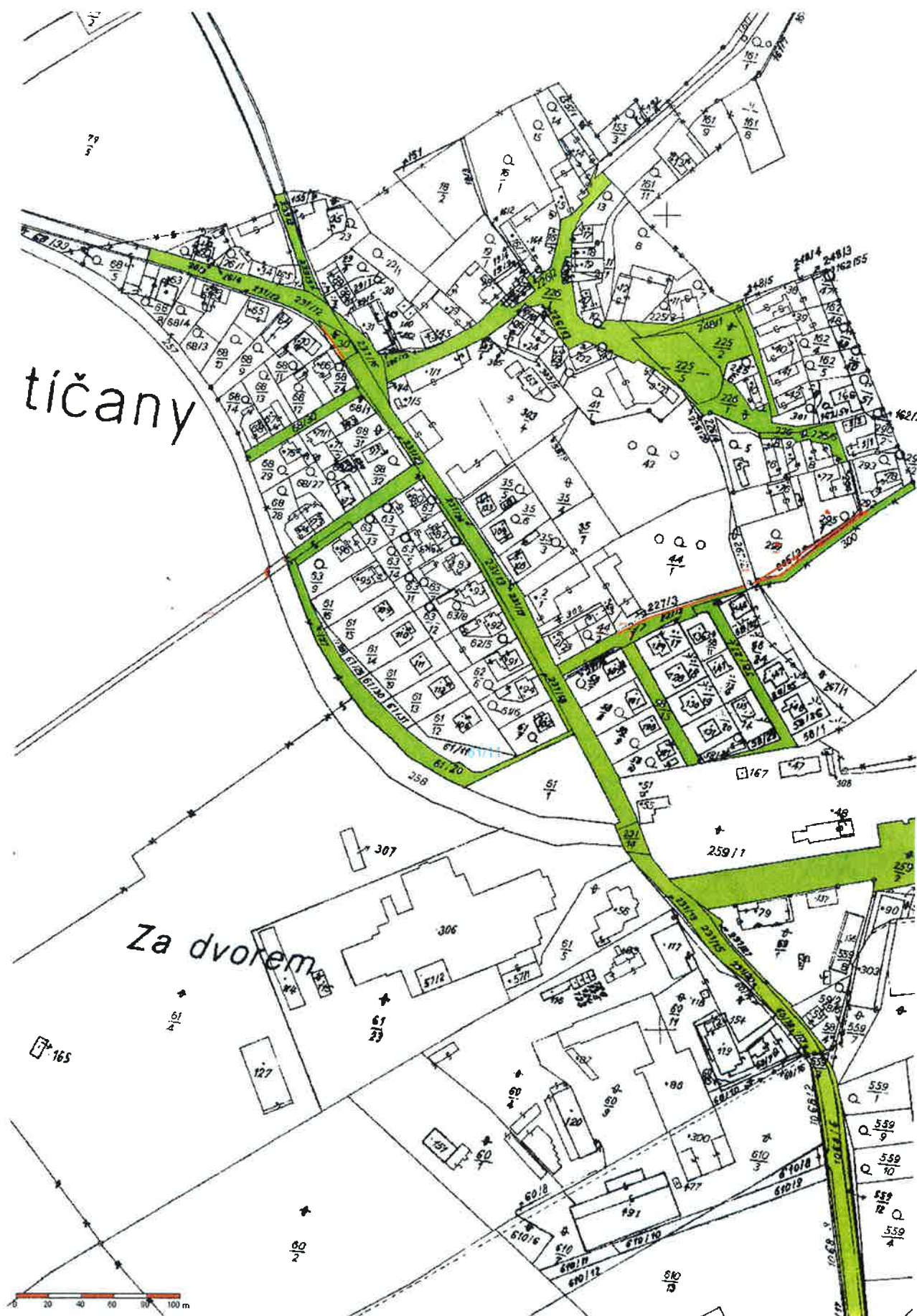
Příloha č. 2 k obecně závazné vyhlášce č. 4/2015

Mapa veřejných prostranství, za jejichž užívání se vybírá místní poplatek za užívání veřejného prostranství

KATASTRÁLNÍ ÚZEMÍ BLANSKO ČÁST OBCE SKALICE



KATASTRÁLNÍ ÚZEMÍ STÍČANY



Mapa veřejných prostranství, za jejichž užívání se vybírá místní poplatek za užívání veřejného prostranství

The image is a detailed cadastral map of a residential area in Blansko, specifically around U Blanska 12. The map shows property boundaries, buildings, and a green highlighted area. The green area is a narrow strip running diagonally through the center of the map, likely representing a public space or a specific plot. The map includes a scale bar at the bottom left, indicating distances from 0 to 50 meters. Various numerical identifiers are scattered throughout the map, likely representing plot numbers or building identifiers. The map is oriented with North at the top.

KATASTRÁLNÍ ÚZEMÍ BLÍŽŇOVICE

